




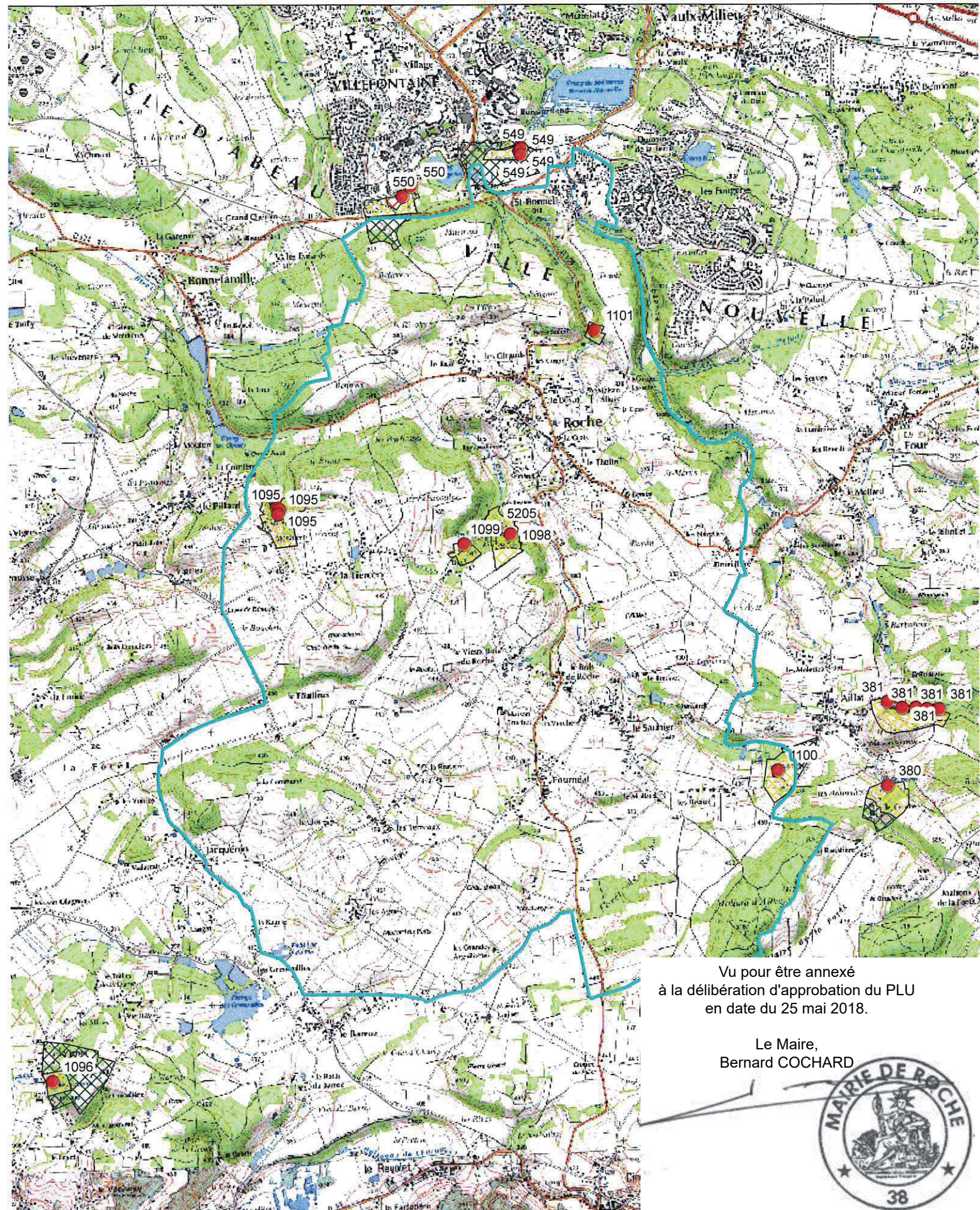


Légende

-  Captage
-  périmètre de protection immédiat
-  périmètre de protection éloignée
-  périmètre de protection rapprochée
-  périmètre de protection rapprochée



Vu pour être annexé
à la délibération d'approbation du PLU
en date du 25 mai 2018.

Le Maire,
Bernard COCHARD



**A.R.S. Auvergne-Rhône-Alpes - Délégation de l'Isère -
Liste des captages destinés à l'alimentation en eau potable**

Commune d'implantation	Code DDASS	Captage	Maître d'ouvrage	Rapport géologique	D.U.P.	Statut	Type
CHARANTONNAY	001096	CLOU	SIE DU BRACHET	11/02/1993	26/08/1975	CAPTAGE EN SERVICE	GALERIE
Commune d'implantation	Code DDASS	Captage	Maître d'ouvrage	Rapport géologique	D.U.P.	Statut	Type
FOUR	000380	AILLAT	CAPI	25/06/1982	04/12/1985	CAPTAGE EN SERVICE	SOURCE
	000381	TUILIERE	CAPI	26/10/1983	04/12/1985	CAPTAGE EN SERVICE	SOURCE
Commune d'implantation	Code DDASS	Captage	Maître d'ouvrage	Rapport géologique	D.U.P.	Statut	Type
ROCHE	001095	GRAND FONT	SIE DU BRACHET	06/06/1983		CAPTAGE EN SERVICE	SOURCE
	001098	PISSEROTTE	SIE DU BRACHET	04/07/1974		CAPTAGE DE SECOURS	SOURCE
	001099	PRE SEIGLE	SIE DU BRACHET	04/07/1974		CAPTAGE EN SERVICE	SOURCE
	001100	CHAVANEL	SIE DU BRACHET	10/11/1982		CAPTAGE EN SERVICE	FORAGE
	001101	TURITIN	SIE DU BRACHET	04/07/1974		CAPTAGE EN SERVICE	GALERIE
	005205	FORAGE DE PISSEROTTE	SIE DU BRACHET	30/10/2010	11/03/2016	CAPTAGE EN SERVICE	FORAGE
Commune d'implantation	Code DDASS	Captage	Maître d'ouvrage	Rapport géologique	D.U.P.	Statut	Type
VILLEFONTAINE	000549	SAINT-BONNET	CAPI	26/10/1982		CAPTAGE EN SERVICE	FORAGE
	000550	SERVENOBLE	CAPI	26/10/1982		CAPTAGE EN SERVICE	PUITS